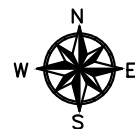




# MIEJSCOWY PLAN ZAGOSPODAROWANIA PRZESTRZENNEGO

DLA WYBRANYCH OBSZARÓW POŁOŻONYCH NA OBSZARZE WIEJSKIM GMINY ŻUROMIN

Załącznik nr 74 do Uchwały Nr ..... Rady Miejskiej w Żurominie z dnia .....



ORGAN SPORZĄDZAJĄCY  
BURMISTRZ MIASTA I GMINY  
ŻUROMIN

SKALA 1:1000

0 25 m 50 m 75 m

Układ współrzędnych:

PL-2000 strefa 7

Źródło pochodzenia użytego materiału państwowego

zasobu geodezyjnego i kartograficznego:

Starostwo Powiatowe w Żurominie

Wydział Geodezji i Gospodarki Nieruchomościami

ul. Plac Pilsudskiego 4, 09-300 Żuromin

OBRĘB WIADROWO

JEDNOSTKA PLANISTYCZNA WIADROWO - symbol literowy t


## OZNACZENIA OBOWIĄZUJĄCE:




granice obszaru objętego planem miejscowym



linie rozgraniczające tereny o różnym przeznaczeniu lub o różnych zasadach zagospodarowania



nieprzekraczalne linie zabudowy



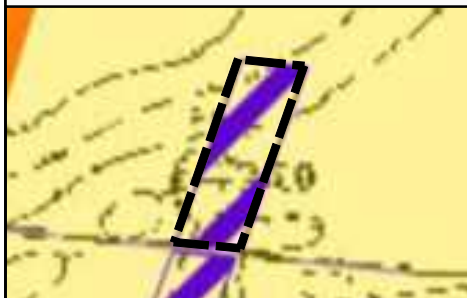
wymiarowanie



teren elektrowni słonecznej

## WYRYS ZE STUDIUM UWARUNKOWAŃ I KIERUNKÓW ZAGOSPODAROWANIA PRZESTRZENNEGO MIASTA I GMINY ŻUROMIN

— granice obszaru objętego planem miejscowym



## OZNACZENIA

### KIERUNKI ZAGOSPODAROWANIA TERENÓW

tereny rozmieszczenia urządzeń wytwarzających energię z odnawialnych źródeł energii o mocy przekraczającej 500 kW pochodzącej z przetwarzania światła słonecznego

tereny rolnicze i leśne

